











-  Reine und Allgemeine Wohngebiete, Kleinsiedlungsgebiete
-  Kerngebiete, Dorfgebiete, Mischgebiete
-  Gewerbegebiete
-  Sondergebiete, (Krankenhäuser, Schulen, Kurheime, Altenheime)
-  Objekt - Nummer, siehe auch Lagepläne Unterlage 7
-  vorhandene Lärmschutzwand
(ref.)
L = Länge
h = Höhe über Gradiente, I = Länge
Absorptionsgrad
-  Lärmschutzwall, h = Höhe über Gradiente, I = Länge

	Ingenieurgemeinschaft SCHNÜLL HALLER		Datum	Zeichen
	Piazza de Rossini 1, 38100 Hannover 0511 21918-320		bearbeitet	07/03 Prange
			gezeichnet	07/03 Ronneb.
			geprüft:	18.07.2003 gez. Richter

Blatt/Deckblatt zu Unterlage 11.3, Blatt 1, aufgestellt vom NLS16 am 17.08.1999

Straßenbauverwaltung des Landes Niedersachsen		Unterlage	11.3
Straße: ..B.3..... von km: ...2,83... bis km: 9,29....		Blatt Nr.	1 D
(Nächster Ort):		Reg. Nr.	
		Datum	Zeichen
B 3 - Ortschaft Hemmingen (Westerfeld - Arnum)		maß-/geprüft:	05.08.03 Bade
Bau-km 0=738.576 bis Bau-km 3=500.000		Übersichtsplan der Lärmschutzmaßnahmen M. 1 : 5.000	
Aufgestellt: Hannover, den 05.08.2003 Straßenbaumeister Hannover			
in Auftrag: ..gez. Hasse			

HEM 01 ⇒ Überführung über Mühlenstraße Bau-km: 0+435,277 Bau-km: 1+118,480 Bau-km: 1+342,335 Bau-km: 500+276,741 Lichte Weite: ± 10,0 m Stützweite: ± 3,5 m Lichte Höhe: ± 3,5 m Kreuzungswinkel: ± 98,89 gon Breite zw. Geländern: ± 30,5 m	HEM 02 ⇒ Überführung über Mühlenstraße Bau-km: 1+118,480 Bau-km: 1+342,335 Bau-km: 500+276,741 Lichte Weite: ± 5,5 m Stützweite: ± 2,5 m Lichte Höhe: ± 2,5 m Kreuzungswinkel: ± 99,27 gon Breite zw. Geländern: ± 23,9 m	HEM 03 ⇒ Überführung über Mühlenstraße Bau-km: 1+342,335 Bau-km: 500+276,741 Lichte Weite: ± 5,50 m Stützweite: ± 4,3 m Lichte Höhe: ± 4,3 m Kreuzungswinkel: ± 76,86 gon Breite zw. Geländern: ± 29,5 m	HEM 04 ⇒ Überführung über Mühlenstraße Bau-km: 600+437 Bau-km: 2+040,223 Bau-km: 2+256,536 Bau-km: 600+231,910 Lichte Weite: ± 6,0 m Stützweite: ± 3,0 m Lichte Höhe: ± 3,0 m Kreuzungswinkel: ± 90,0 gon Breite zw. Geländern: ± 30,0 m	HEM 05 ⇒ Überführung über Mühlenstraße Bau-km: 2+040,223 Bau-km: 2+256,536 Bau-km: 600+231,910 Lichte Weite: ± 6,0 m Stützweite: ± 3,0 m Lichte Höhe: ± 3,0 m Kreuzungswinkel: ± 90,0 gon Breite zw. Geländern: ± 30,0 m	HEM 06 ⇒ Überführung über Mühlenstraße Bau-km: 2+256,536 Bau-km: 600+231,910 Lichte Weite: ± 6,0 m Stützweite: ± 3,0 m Lichte Höhe: ± 3,0 m Kreuzungswinkel: ± 90,0 gon Breite zw. Geländern: ± 30,0 m	HEM 07 ⇒ Überführung über Mühlenstraße Bau-km: 2+256,536 Bau-km: 600+231,910 Lichte Weite: ± 6,0 m Stützweite: ± 3,0 m Lichte Höhe: ± 3,0 m Kreuzungswinkel: ± 90,0 gon Breite zw. Geländern: ± 30,0 m	HEM 08 ⇒ Überführung über K 221 Bau-km: 3+253,660 Bau-km: 500+162 Lichte Weite: ± 29,0 m Stützweite: ± 3,0 m
--	--	--	--	---	--	--	---

Kartengrundlage: Deutsche Grundkarte 15000
 Ausgabe: 1993/1997 Blätter 3624/17-19, 22-24, 3724/2-4
 Vervielfältigung mit Erlaubnis des Herausgebers
 Kart. Amt: Hannover Vom: 27.06.97 Az: 6426/97